

Projet d'appui à la mise en place de trois concessions
des forêts de communauté locale dans les forêts
de Simba et de Bolanbga dans le secteur de Bolomba,
territoire de Bolomba province de l'Equateur en R.D.Congo

Rapport imagé



RADIO COMMUNAUTAIRE BOLOMBA-LIKOLO
RCBL
LA RADIO DU DEVELOPPEMENT
FM 94.5 MHz



Full Circle
Foundation



Centre des Technologies Innovatrices
et le Développement Durable

De Février
2019 à ce jour

Projet d'appui à la mise en place de trois concessions des forêts de communauté locale dans les forêts de Simba et de Bolangba dans le secteur de Bolomba, territoire de Bolomba province de l'Equateur en R.D.Congo

Avec l'appui de Full Circle Fund
FY2018


RAPPORT DES ACTIVITES DE DIALOGUE COMMUNAUTAIRE, FORMATION DES COMMUNAUTES ET LA REVALORISATION DE LA GOUVERNANCE TRADITIONNELLE DES RESSOURCES DU 03-20 JUILLET 2019

LES OBJECTIFS DU PROJET


Ces projet vise à appuyer les communautés vivant aux alentours des forêts de SIMBA et BOLANGBA dans la préservation de la biodiversité à travers la sécurisation de leurs espaces forestier par la mise en place des trois concessions des forêts communautaires en vue de leur permettre de devenir des acteurs importants dans la gestion durable des forêts et de la gestion communautaire de la biodiversité.

D'une manière spécifique le projet vise à :

- informer et sensibiliser sur la CFCL, en mettant l'accent sur les droits coutumiers, les pratiques traditionnelles et le système de gouvernance de la communauté.
- Introduire la méthodologie Gaia d'identification et de facilitation du dialogue entre les anciens et les gardiens des sites sacrés traditionnels, permettant ainsi aux communautés de gérer leurs pratiques de gestion sur la base d'une orientation ancestrale.
- Appuyer et accompagner les communautés dans la demande des concessions des forêts communautaire
- Appuyer dans la mise en œuvre des activités de la protection et sécurisation de leurs concessions.



Départ de MBANDAKA vers le territoire de BOLOMBA




Prise des coordonnées géographique le long du trajet



Vue du fleuve Congo
à l'arriver de BOLOMBA




Arriver dans le chef-lieu du territoire
de Bolomba




3

L'ingénieur Trésor B. montre
un instrument de pêche qu'on utilise dans la
rivière IKELEMBA



L'arriver de l'équipe dans le chef-lieu du territoire de Bolomba

4



Départ pour le site 1 : BOSO NDJEMA à 65 km de Bolomba Centre




Aperçus de la route à 30km du chef lieu du territoire de Bolomba



Échange avec quelques paysans sur l'importance de la gouvernance traditionnelles des ressources naturelles



Aperçus de la route vers
BOSO LIKALA/ route campement
BUJUMBURA



Forêt de BOLANGBA site 1 : le dialogue communautaire avec les communauté
du village BOSO NDJEMA






Evolution historique de la communauté de BOSO DJEMA sur la forêt de BOLANGBA



Esquisse de la carte de Bolongba lors du focus avec la communauté de Boso Ndjema

9



Esquisse de la carte de Bolongba lors du focus avec la communauté de Boso Ndjema



10



En route pour le site 2 : BOGBONGA à 80km de BOLOMBA Centre
référence mission Catholique ABUNA KOMBO




Vue du bureau de Secteur de BOGBONGA



Siège du CERADD / point focal CTIDD



Civilités au niveau du chef-lieu du secteur de Bolomba



11

12

**Forêt de BOLANGBA Site 2 : le dialogue communautaire
avec les communauté du villag BOGBONGA**



13




14



Forêt de BOLANGBA Site 2 : le dialogue communautaire
avec les communauté du villag **BOGBONGA (suite)**



Forêt de BOLANGBA Site 2 : le dialogue communautaire
avec les communauté du villag **BOGBONGA (suite)**




15



Site 2 : BOGBONGA
Une paysanne qui part à la source


16



Forêt de BOLANGBA Site 2 : le dialogue communautaire avec les communauté du villag BOGBONGA (suite)




Forêt de BOLANGBA Site 2 : le dialogue communautaire avec les communauté du villag BOGBONGA (suite)







Forêt de BOLANGBA Site 2 : le dialogue communautaire avec les communauté du villag BOGBONGA (suite)



Forêt de BOLANGBA Site 2 : le dialogue communautaire avec les communauté du villag BOGBONGA (suite)





Étang piscicole

Visite des activités du CERADD/ point focal CTIDD



Élevage des porcs

Visite des activités du CERADD/ point focal CTIDD




Aperçus du lieu de fabrication de l'huile de palme du CERADD



Fabrication de savon



Les civilités au chef du secteur pour s'annoncer et informer le but de la mission dans sa juridiction.



Réunion de recadrage avec les points focaux CTIDD au chef-lieu du secteur de Bolomba



23



Formation des autorités politico-administrative sur le processus d'obtention d'une concession de forêt de communauté dans le chef-lieu du secteur de Bolomba



24




Formation des autorités politico-administrative sur le processus d'obtention d'une concession de foret de communauté dans le chef-lieu du secteur de Bolomba



Vue de la route qui mène vers le site 3 : forêt SIMBA



Arriver à BOSO ASUKOMO, le village de communauté propriétaire de la forêt de SIMBA



Site 3 la forêt de SIMBA : vue des participants lors du dialogue communautaire



Site 3 la forêt de SIMBA : vue des participants lors du dialogue communautaire (suite)





Site 3 la forêt de SIMBA : vue des participants lors du dialogue communautaire et demostration de rithes traditionnelles



Site 3 la forêt de SIMBA : vue des participants lors du dialogue communautaire



Site 3 la forêt de SIMBA : vue des participants lors du dialogue communautaire



Départ de l'équipe du projet



En route l'équipe du projet voit un pêcheur qui veut leur vend du poisson chat



31

32




Vue du fleuve Congo



Lors du voyage quelques pêcheurs et commerçant s'accostent pour vendre leurs produits aux voyageurs




Vue du fleuve Congo



33

Vue du fleuve Congo



34

Présentation du CTIDD

Le Centre des technologies innovantes et Développement durable (CTIDD) est une organisation non gouvernementale de recherche et de mise en œuvre des projets dont le siège social se trouve en République démocratique du Congo - RDC.

Il est membre de la société civile environnementale Congolaise « Groupe de Travail Climat REDD+ Rénové "GTCR-R" ».

Crée en 2010, le CTIDD met en œuvre plusieurs projets de développement durable au profits des communautés locales et peuples autochtones avec l'appui de plusieurs partenaires.

Vision

CTIDD a pour vision « une terre où les êtres humains se développent en mettant et en utilisant leurs savoirs et techniques pour le respect de l'équilibre écologique et le développement durable ».

Mission

Le CTIDD milite pour la promotion des technologies innovatrices et les transferts de ces derniers du Nord au Sud, du Sud-Sud et de Sud-Nord pour la protection et la gestion durable des ressources naturelles en prenant en compte les droits de Communautés Locales « COLO » et Peuples Autochtones pygmées « PA » (au travers le plaidoyer, l'accompagnement, la formation, les recherches et expérimentations) en vue d'assurer un développement durable les droits fonciers et forestiers des COLO et PA et promouvoir une bonne gouvernance des différentes ressources naturelles.

Les domaines d'interventions prioritaires du CTIDD sont :

- Formation et Renforcement des capacités.
- Conservation des Ressources Fauniques et Floristiques.
- Promotion de la protection de l'Environnement, de l'Hygiène et Santé.
- Promotion des Energies renouvelables.
- Promotion de la Gouvernance des Ressources Naturelles (végétations : Forêts, savanes, steppes, etc. ; foncier, eau, mine, hydrocarbure, etc.)
- Promotion de l'Agriculture durable.
- Promotion de l'entrepreneuriat et autonomisation de la femme, des personnes vivant avec handicaps et défavorisées.
- Cartographie, Système d'Information Géographique, Télédétection et MRV
- Appui et accompagnement des communautés.
- Lobbyings et plaidoyers.